








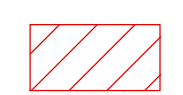
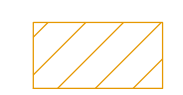
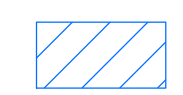


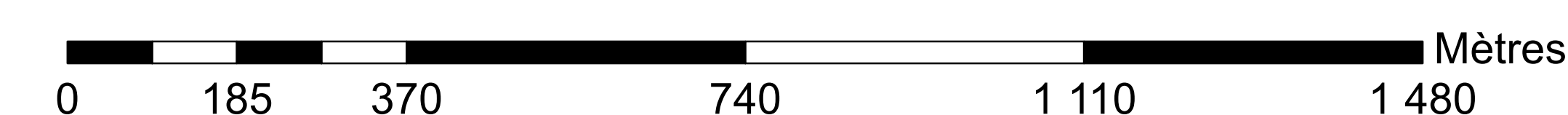
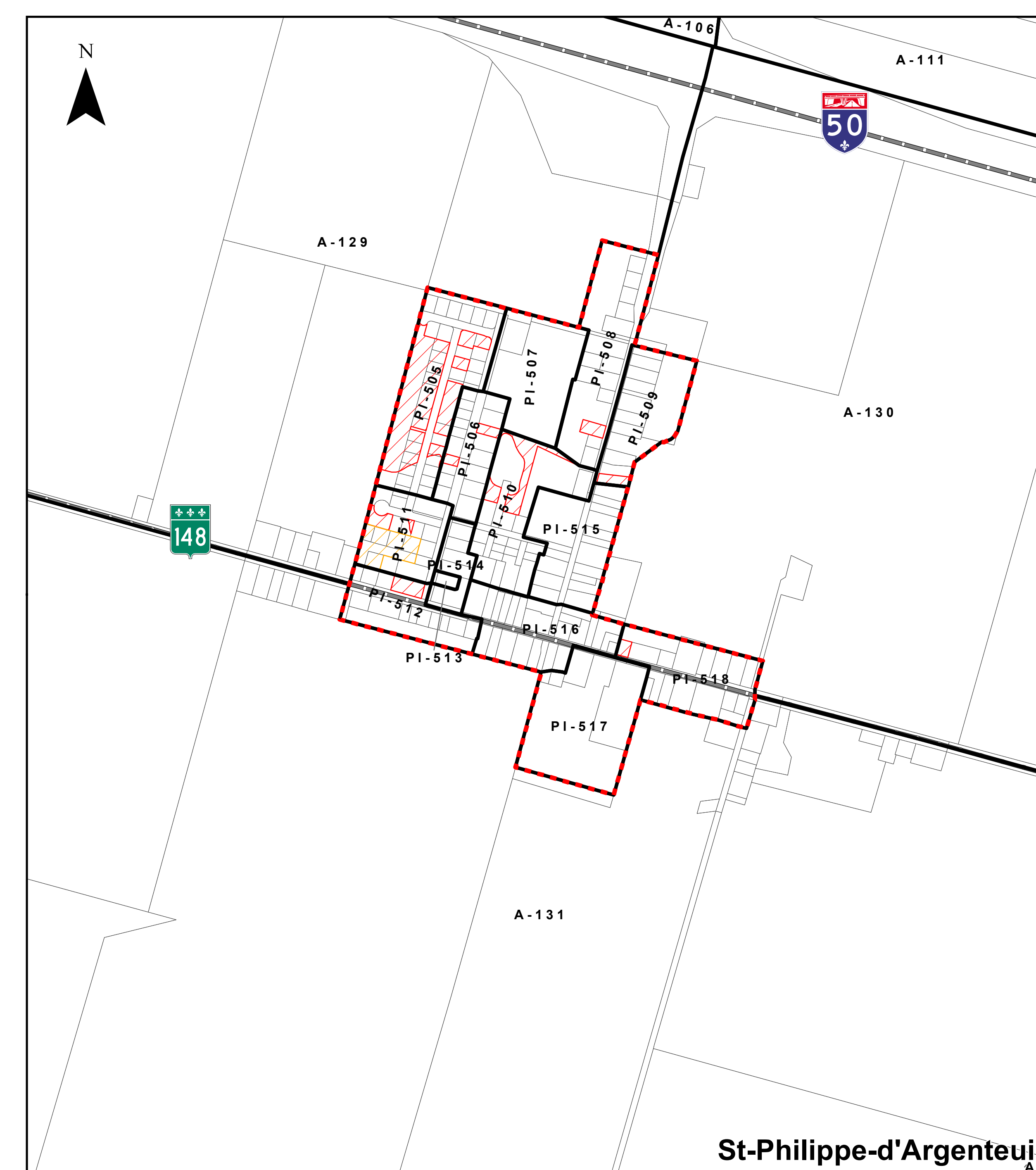
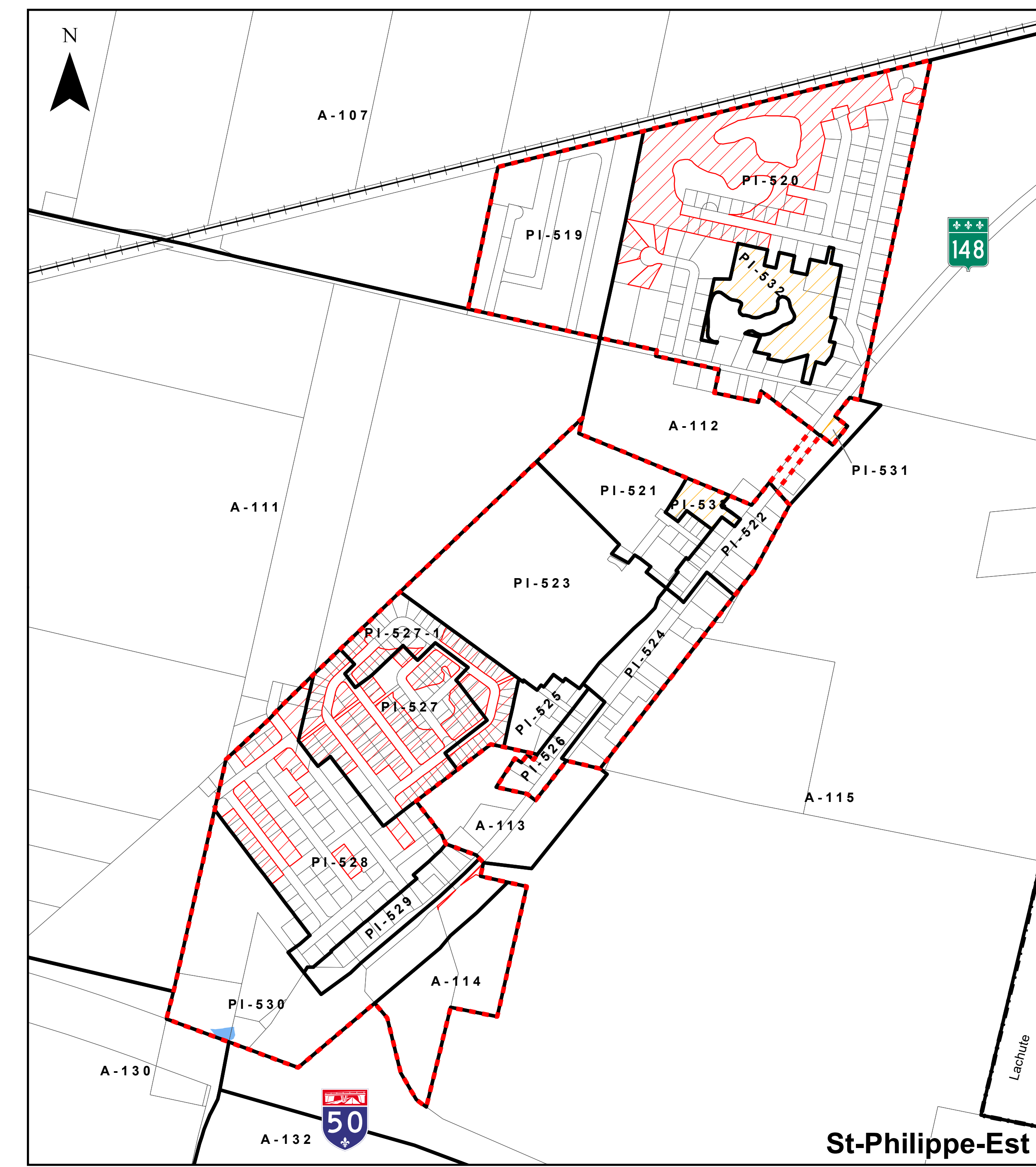
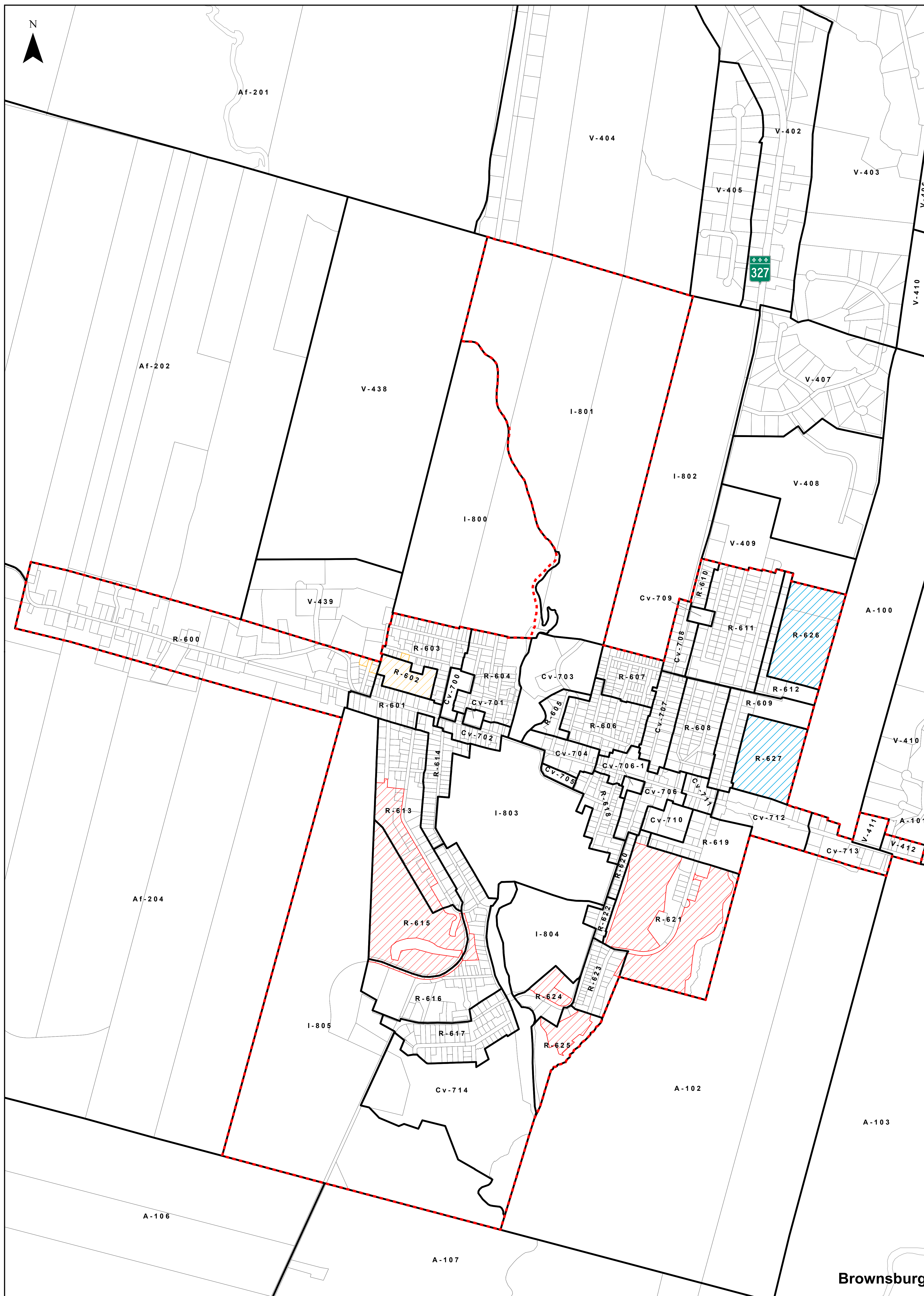
**Règlement de zonage**

Annexe 2 :

**SECTEURS PRIORITAIRES D'AMÉNAGEMENT  
 2/2**

Ce plan fait partie intégrante du Règlement de zonage de la Ville de Brownsburg-Chatham

-  Limite municipale
-  Périmètre d'urbanisation
-  Lot
-  Limite de zone
-  Hydrographie
-  Cours d'eau
-  Autoroute
-  Route régionale
-  Route collectrice
-  Zone prioritaire de développement (1) avec densité minimale (horizon court terme)
-  Zone prioritaire de développement (2) avec densité minimale (horizon moyen terme)
-  Zone non-prioritaire (zone de réserve) (horizon long terme)



MODIFICATIONS AU PLAN D'URBANISME	
No de règlement	Entrée en vigueur

Date : 5 février 2019  
 Échelle : 1 : 6 000

