








## LÉGENDE

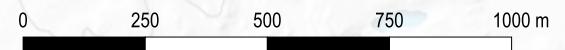
### Piste de ski de fond

-  Piste facile
-  Piste difficile
-  Direction des pistes

-  L'OASIS - 2,5 km
-  L'ÉRABLIÈRE - 4,5 km
-  LE CERF - 6,0 km

**Longueur totale des pistes : 13,0**

-  Kiosque d'accueil
-  Refuge
-  Stationnement
-  Sortie d'urgence



1:20000

Projection : Mercator transverse modifiée (MTM), fuseau 8  
Système de référence géodésique :  
Datum Nord-Américain 1983 (NAD 83)

Ce produit contient de l'information géographique de base  
provenant du gouvernement du Québec.  
Échelle de numérisation : 1:20 000  
Année de numérisation : 1999-2000  
© Gouvernement du Québec, tous droits réservés  
Équidistance des courbes de niveau : 10 mètres  
Réalisation par le Service de l'aménagement  
du territoire de la MRC d'Argenteuil



**Heures d'ouverture durant la saison :**  
**Du jeudi au dimanche de 10 h à 16 h**

**424, route du Nord, Brownsburg-Chatham J8G 1L5 | 450 562-1094**